

doen zonder rugzakken, als er een deelnemer de klim immers niet wenst te doen. Deze keer wilde niet iedereen mee en hebben we de rugzakken kunnen achterlaten.





Helemaal boven op de kaap staat een prachtige kapel. Het is de bedevaartskapel Profitis Llias. Ook deze kapel kan men betreden. Op 19 juli komen de pelgrims met de boot naar



Tripiti en vieren dan in en rond de kapel de profeet Lias (Elia). Ze brengen er de nacht door met eten en het zingen van Kretenzische liederen en vertrekken de dag nadien.



De regenwaterput, foto links onder, vangt het water op van het dak van de kapel. Deze put werd met een plechtige Heilige mis ingehuldigd op 22/10/1952.



We vertoeven hier een tijdje want dit is een van de prachtigste locaties van de Kreta reis.



Zoals de meeste kerken en kapellen is ook de kapel toegankelijk voor het publiek. Hier wordt niets gestolen of vernield. Hier heeft men nog respect voor andermans goederen en voor de religie.



Vanop deze plek hebben we een prachtig uitzicht. We kunnen de baai van Sougia zien alsook Sougia zelf, de baai van Lissos en zelfs het schiereiland Paleochora.



Uit een buisje dat tussen de stenen uitsteekt, komt er een fijn straaltje water. Dit water wordt opgevangen in een bakje en vervolgens gaat het via een darmpje ergens naartoe, naar waar weet ik niet. Maar zo zie je maar hoe kostbaar water is in dit gebied.





De wandeling die we vandaag doen is wederom een gedeelte van de E4. Het gedeelte van de E4 gelegen tussen de dorpen Agia Roumeli en Sougia (Kaap Tripiti ligt er middenin) staat er om bekend als zijnde zeer gevaarlijk. Op dit stuk zijn er immers al meerdere doden gevallen.

Je hebt immers twee dagen nodig om het traject Agia Roumeli-Sougia af te leggen via een zeer ruig landschap. Op dit traject heb je tevens minstens 6 liter water nodig. De meeste dodelijke slachtoffers zijn dan ook omgekomen door uitdroging. Gelukkig dienen wij maar een half traject te doen.





Bij goed weer kunnen we, heel in de verte, het Griekse eilandje Gavdos zien. Het is het meest zuidelijke eiland van Europa en telt slechts 45 inwoners. Het zijn eigenlijk twee families die er

leven. Ooit woonden er meer dan 8.000 mensen. Dit was gedurende de eerste Byzantijnse periode toen het eiland zelfs een aartsbisschop had. Tijdens het Venetiaanse bewind werd het eiland verlaten, toen piraten er hun toevlucht zochten. Ondanks de kleine bevolking van Gavdos is er in het hoofdstadje Kastri een postkantoor, een dokter en zelfs een politieagent.





In Gavdos zijn er slechts een paar kamers te huur. Gavdos is 9 km lang en 4,5 km breed. Het heeft geen zoetwaterbronnen en maakt voor de drinkwinning gebruik van in citernen opgevangen regenwater. Het eiland heeft ook geen eigen energiecentrale en energie wordt

opgewekt met generatoren, die 's nachts meestal worden uitgezet. Archeologische vondsten hebben aangetoond dat Gavdos al 3.000 jaar voor Christus bewoond werd. De inwoners worden omschreven als nors en eigenzinnig. Ze houden niet van toeristen of van buitenlanders. Er zijn ook maar weinig Kretenzers die Gavdos bezoeken. Gavdos ligt 36 km ten zuiden van Kreta.





Tijdens de afdaling maken we een ommetje naar de kust waar we rustig onze picknick kunnen opeten in de schaduw. Op deze plaats staat tevens de tweeschepige kapel Agios Antonios. Het zijn eigenlijk twee Grieks-Orthodoxe kerken. Het zijn er twee voor het geval er eentje

gesloten is door omstandigheden dan kan er nog altijd een viering doorgaan in het tweede kerkje. Op 1 en 2 juli zijn er hier vieringen en is er een festival. Ook dan wordt er hier overnacht. Kretenzers zijn duchtige feestvierders!








Het azuurblauwe water kan niet helderder zijn als hier. Wie een badpak bij heeft en tijd heeft kan hier rustig een baantje trekken. Er zijn, op deze plaats, tevens meerdere natuurlijke

zwembaden. De oevers van Agios Antonios zijn voornamelijk bedekt met rotsen en kiezels, terwijl er veel pijnbomen rond zijn. Deze plek is geschikt voor naturisme, kamperen, vissen en snorkelen. Er zijn geen faciliteiten in de omgeving, alleen zon, bomen en zee!





We eten op deze mooie plek en trekken ook wat tijd uit om te zwemen in de zee.



In dit gebied hebben archeologen verschillende graven ontdekt uitgehakt in de rotsen. Ook inscripties werden hier gevonden in hollen en grotten.







De wandeling wordt afgesloten met een terrasje in Sougia.

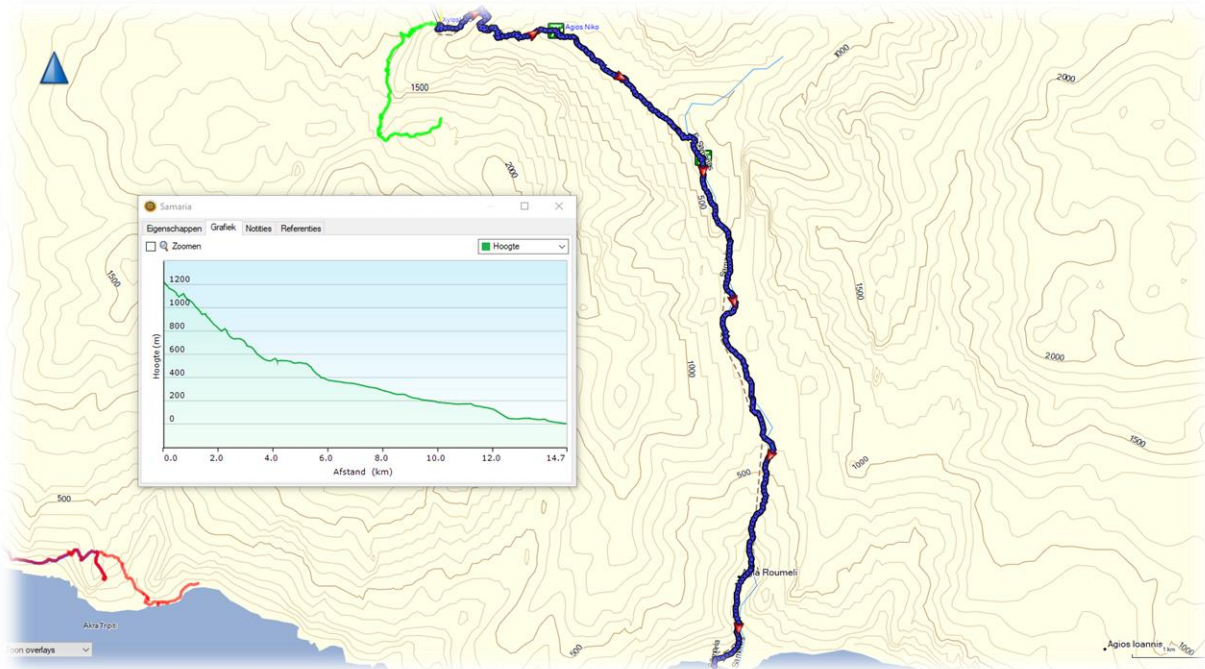


's Avonds genieten we, zoals gewoonlijk, van een heerlijke maaltijd bij Wanda.



## Dinsdag 10 oktober 2023

Soort : Wandeling in lijn  
Plaats : Samaria kloof  
Afstand : 16 km  
Stijgen : 100 m  
Dalen : 1250 m  
Duur : 7 uur





Van in de Samariakloof heb je zicht op de berg Gingilos (2080 m). Van de bijna 40 tweeduizenders van de Lefka Ori (witte bergen) wordt de Gingilos wegens het fantastische uitzicht, vanop de top, het meest bezocht.





De Samariakloof is sedert 1962 een Nationaal Park. Het is de langste bewandelbare kloof van Europa. Op sommige plaatsen zijn de wanden meer dan 500 m hoog.




Elke ochtend om 06.00 uur beslist de overheid of ze al dan niet de kloof zullen openstellen voor het publiek. Bij het minste vermoeden dat er een onweer kan plaatsvinden blijft de kloof

gesloten. De kloof blijft ook gesloten wanneer de zee te woelig is en de ferry's mogelijks niet aanmeren in Agia Roumeli, het eindpunt van de Samaria-kloof.






Op regelmatige plaatsen is er een hulppost die tevens over een lastdier beschikken om eventuele gekwetsten uit de kloof te brengen.



Het riviertje van de Samariakloof levert het drinkwater voor het dorp op het einde van de kloof, Agia Roumeli.




De weerkundige dienst van Kreta volgt het weer op van minuut tot minuut. Als er zich toch plots een onweer ontwikkelt in de buurt van Kreta wordt de Samaria-kloof meteen



geëvacueerd. Eerst worden de mensen die zich in de buurt van de IJzeren Poort bevinden naar hoger gelegen gebied gebracht. Als er boven de kloof een onweer uitbarst dan stijgt het waterpeil zienderogen, meters hoog, ter hoogte van de IJzeren Poort.






Rond de middag eten we op een schaduwrijke plek.



Ook in de Samaria-kloof heb je regelmatig een kapelletje dat toegankelijk is voor het publiek. Maar alle interieurs lijken wel wat op elkaar.



Op regelmatige plaatsen kom je een bronnetje tegen met drinkbaar water. De foto rechts onder, is duidelijk een steeneik.



Ongeveer halverwege de kloof komen we in het oude, niet meer bewoonde dorp, Samaria. Het kerkhof is er nog steeds.



Een zware steen wordt wat ondersteund met een hele hoop dikke takken.



Geiten zijn in staat om zich in sobere omstandigheden heel goed te handhaven en voort te planten. Daarom werden zij vroeger vaak door arme mensen gehouden, in plaats van koeien.

Zij eet graag gras, kruiden, groenten, plantenscheuten, bladeren en boomschors. Een geit is een herkauwer.

